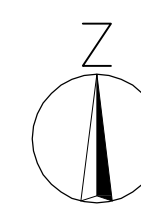


Gulbenes rajona Galgauskas pagasta teritorijas plānojums 2007.-2019.

Galgauskas pagasta teritorijas
plānotā (atļautā) izmantošana.

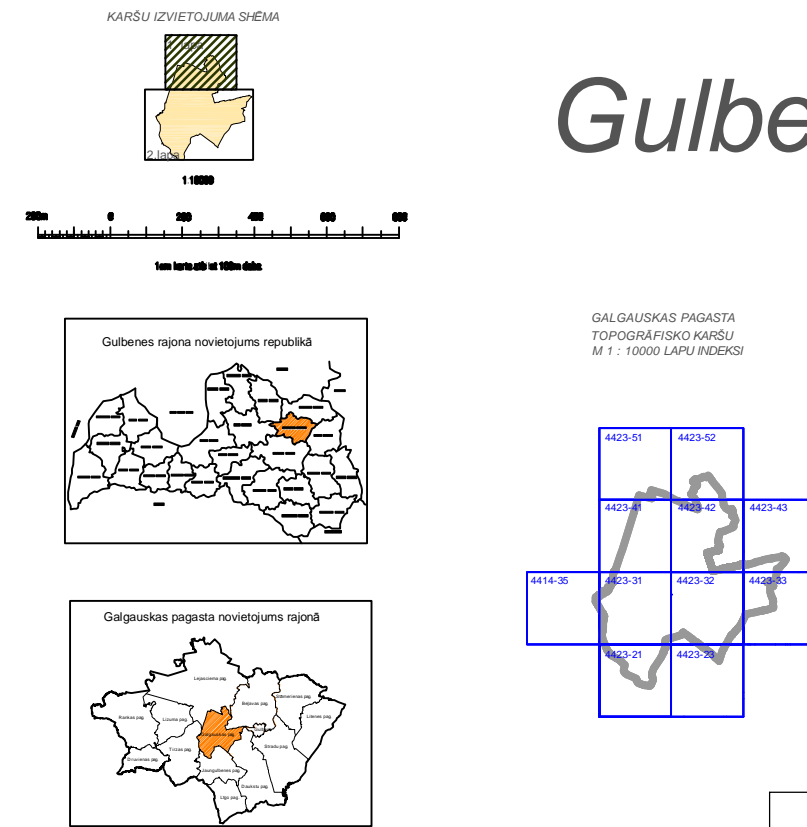
M 1 : 10 000
1.lapa



Autoritāte un Galgauskas pagasta padome
2007.gada 12.20. sēdzes lēmums
(protokols Nr.17.1.2)

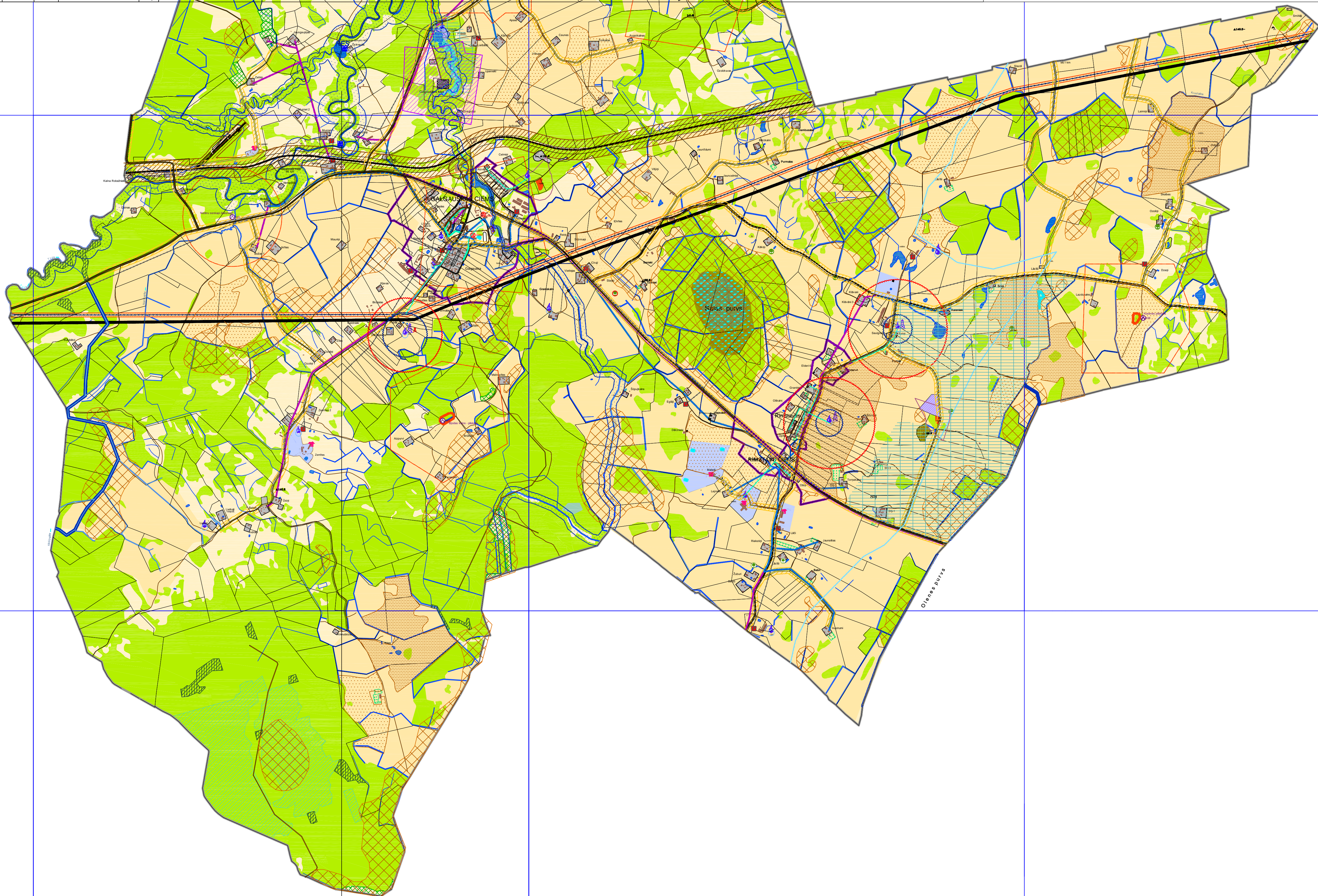
Galgauskas pagasta padomes
priekšsēdētājs: _____ S.Cibulskis.

2007.g. _____ 2.v.




APZĪMĒJUMS	
	Lauksaimniecības zemes
	Mežsaimniecības zemes
	Atbilstoši izstrādātās teritorijas
	Atbilstoši izstrādātās teritorijas
	Ūdens tvertņu teritorijas
	Autoceļi, dzirnavu ceļi, dzirnavu ceļi
	Dzelzceļi
	Elektrības tīkls
	Komunikāciju tīkls
	Atbilstoši izstrādātās teritorijas

Pamērošanas ziņojuma Nr.1: 10.000	
Autoritāte un Galgauskas pagasta padome	
2007.gada 12.20. sēdzes lēmums	
(protokols Nr.17.1.2)	
Galgauskas pagasta padomes priekšsēdētājs: _____ S.Cibulskis.	
2007.g. _____ 2.v.	



Gulbenes rajona
Galgauskas pagasta
teritorijas plānojums 2007.-2019.

Galgauskas pagasta teritorijas
plānotā (atļautā) izmantošana.



APZĪMĒJUMS	
	Lauksaimniecības zemes
	Mežsaimniecības zemes
	Atbilstoši izstrādātās teritorijas
	Atbilstoši izstrādātās teritorijas
	Ūdens tvertņu teritorijas
	Autoceļi, dzirnavu ceļi, dzirnavu ceļi
	Dzelzceļi
	Elektrības tīkls
	Komunikāciju tīkls
	Atbilstoši izstrādātās teritorijas

Autoritāte un Galgauskas pagasta padome
2007.gada 12.20. sēdzes lēmums
(protokols Nr.17.1.2)

Galgauskas pagasta padomes
priekšsēdētājs: _____ S.Cibulskis.

2007.g. _____ 2.v.

Pamērošanas ziņojuma Nr.1: 10.000

GALGAUSKAS PAGASTA PADOME	
Galgauskas pagasta teritorijas plānotā (atļautā) izmantošana	
2007.gada 12.20. sēdzes lēmums	
(protokols Nr.17.1.2)	
Galgauskas pagasta padomes priekšsēdētājs: _____ S.Cibulskis.	
2007.g. _____ 2.v.	